

## *Presidenza del Consiglio dei Ministri*

**Parere, ai sensi dell'articolo 2, comma 1, lettera c), del decreto legislativo 28 agosto 1997, n. 281, nonché del punto 2 della delibera CIPE n. 10 del 28 gennaio 2015, sulla strategia nazionale per le aree interne. Assegnazione risorse al “progetto speciale” Isole Minori Governance.**

Repertorio atti n. 118/CSR del 21 giugno 2022

### LA CONFERENZA PERMANENTE PER I RAPPORTI TRA LO STATO, LE REGIONI E LE PROVINCE AUTONOME DI TRENTO E DI BOLZANO

Nella odierna seduta del 21 giugno 2022:

**VISTO** l'articolo 2, comma 1, lettera c), del decreto legislativo 28 agosto 1997, n. 281, secondo il quale la Conferenza Stato – Regioni, nel rispetto delle competenze del Comitato interministeriale per la programmazione economica, promuove il coordinamento della programmazione statale e regionale ed il raccordo di quest'ultima con l'attività degli enti o soggetti, anche privati, che gestiscono funzioni o servizi di pubblico interesse aventi rilevanza nell'ambito territoriale delle regioni e delle province autonome di Trento e di Bolzano;

**VISTA** la delibera CIPE n. 10 del 28 gennaio 2015, recante “Definizione dei criteri di cofinanziamento pubblico nazionale dei programmi europei per il periodo di programmazione 2014-2020 e relativo monitoraggio. Programmazione degli interventi complementari di cui all'articolo 1, comma 242, della legge n. 147/2013, previsti nell'Accordo di partenariato 2014-2020”;

**VISTO** il punto n. 2 della medesima delibera che stabilisce che i Programmi di azione e coesione sono adottati con delibera CIPE, sentita la Conferenza Stato – Regioni, su proposta dell'Amministrazione centrale avente il coordinamento dei Fondi SIE di riferimento, in partenariato con le Regioni interessate, d'intesa con il Ministro dell'economia e delle finanze;

**CONSIDERATO** che la Strategia nazionale per le Aree interne (SNAI) è prevista originariamente nel Programma Nazionale di Riforma 2014 e nell'Accordo di Partenariato 2014-2020, ove le Aree interne sono definite come “*quella parte maggioritaria del territorio italiano caratterizzata dalla significativa distanza dai centri di offerta di servizi essenziali*”;

**CONSIDERATO** che la *governance* della Strategia ha previsto l'istituzione di un Comitato tecnico aree interne (CTAI), coordinato dal Dipartimento per le politiche di coesione della Presidenza del Consiglio dei ministri ed al quale partecipano i Ministeri competenti per settore, le Regioni e la Provincia Autonoma di Trento;

**CONSIDERATO** che nella riunione del 9 febbraio 2022 e, successivamente, nella riunione del 4 aprile 2022, il Comitato tecnico aree interne (CTAI) si è espresso favorevolmente per il riconoscimento di tale progetto nell'inquadramento SNAI e per la conseguente assegnazione di una quota di risorse, pari a 11,4 Milioni di euro, a carico delle risorse del Fondo di rotazione istituito

## *Presidenza del Consiglio dei Ministri*

con legge 16 aprile 1987, n. 183, stanziata per il rafforzamento e l'ampliamento della SNAI, *ex* articolo 1, comma 314, legge 27 dicembre 2019, n. 160, annualità 2021;

**VISTA** la nota informativa della Presidenza del Consiglio dei ministri - Dipartimento per le politiche di coesione nella quale il predetto Dipartimento ravvisa la competenza dell'Agenzia per la Coesione territoriale, in quanto preposta istituzionalmente al coordinamento dell'attuazione delle politiche di coesione, proponendo di sottoporre la proposta di assegnare il predetto importo di 11,4 milioni di euro alla gestione della medesima Agenzia, nella qualità di titolare della misura in oggetto;

**CONSIDERATO** che i beneficiari delle risorse saranno i 35 Comuni sui quali insistono le Isole e che il trasferimento delle risorse sarà disposto dal Ministero dell'Economia e delle Finanze, sulla base delle disposizioni di pagamento informatizzate inoltrate dall'Agenzia per la coesione territoriale sul sistema informativo della Ragioneria Generale dello Stato-IGRUE, in favore dei soggetti beneficiari, secondo le modalità di cui alla legge n. 183 del 1987 (già applicate alla Strategia Nazionale delle Aree Interne), fermi restando gli obblighi di monitoraggio nella Banca dati unitaria presso il Ministero dell'economia e delle finanze-IGRUE;

**CONSIDERATA** la nota MIN\_CARFAGNA n. 731 dell'8 aprile 2022, acquisita al protocollo DAR n. 5773 dell'11 aprile 2022, trasmessa dalla Presidenza del Consiglio dei Ministri, Ministro per il Sud e la coesione territoriale, nella quale si afferma che, anche nel nuovo Accordo di Partenariato del ciclo di programmazione 2021-2027, sottoposto al CIPESS nella seduta del 22 dicembre 2021, si intende garantire continuità alla SNAI, quale strategia territoriale di riferimento all'Obiettivo europeo di *Policy* "Un'Europa più vicina ai cittadini";

**CONSIDERATA** la nota DAR n. 0005909 del 12 aprile 2022, con la quale è stata trasmessa alle Regioni la predetta nota informativa e, contestualmente, convocata una riunione, a livello tecnico, per il giorno 21 aprile 2022;

**CONSIDERATO** che, all'esito della predetta riunione tecnica, le Regioni hanno trasmesso un documento con le proprie osservazioni sul provvedimento, acquisito al protocollo DAR n. 7055 del 3 maggio 2022;

**CONSIDERATO** che, con nota MIN\_CARFAGNA n. 956 del 18 maggio 2022, la Presidenza del Consiglio dei ministri, Gabinetto del Ministro per il Sud e la Coesione territoriale, ha trasmesso un'integrazione alla predetta documentazione, precisando che il processo di selezione degli interventi sarà coordinato dall'Agenzia per la coesione territoriale, anche d'intesa con il Dipartimento per gli Affari regionali e le Autonomie della Presidenza del Consiglio dei ministri, inoltrata alle Amministrazioni interessate con nota DAR n. 8066 del 19 maggio 2022;

**CONSIDERATO** che la Presidenza del Consiglio dei ministri, Dipartimento per le politiche di coesione, ha trasmesso, infine, una ulteriore versione aggiornata della documentazione in argomento, acquisita al protocollo DAR n. 8240 del 23 maggio 2022 ed inoltrata, in pari data, alle Regioni con nota DAR n. 8245, nella quale si precisa che l'intesa con il Dipartimento per gli Affari regionali e le Autonomie della Presidenza del Consiglio dei ministri è riferita anche alla fase relativa

## *Presidenza del Consiglio dei Ministri*

alla predisposizione del documento-quadro, sulla base del quale saranno selezionati gli interventi da effettuare;

**CONSIDERATO** che nel corso della seduta del 25 maggio 2022, il Ministro per il Sud e la Coesione territoriale ha chiesto un rinvio del provvedimento in argomento e che le Regioni hanno consegnato un documento di espressione di parere negativo sullo stesso;

**CONSIDERATA** la nota DAR n. 8664 del 31 maggio 2022 con la quale è stata convocata una ulteriore riunione tecnica sull'argomento in data 6 giugno 2022;

**CONSIDERATO** che la Presidenza del Consiglio dei ministri, Dipartimento per le Politiche di coesione, ha trasmesso la versione finale aggiornata della documentazione in argomento (allegato A), acquisita al protocollo DAR n. 9071 dell'8 giugno 2022 ed inoltrata, in pari data, alle Regioni con nota DAR n. 9072, nella quale si dispone che il Documento-quadro di indirizzo relativo all'assegnazione delle risorse al "progetto speciale" isole minori debba essere predisposto dall'Agenzia per la Coesione territoriale, in raccordo con le singole Regioni interessate, con il Dipartimento per le Politiche di coesione, il Dipartimento per gli Affari regionali e le autonomie e l'ANCIM. Tale documento dovrà essere approvato in sede di CTAI;

**CONSIDERATO** che, nel corso della odierna seduta di questa Conferenza, le Regioni e le Province autonome di Trento e di Bolzano hanno espresso avviso favorevole sul documento, con la raccomandazione di inserire un riferimento alla Risoluzione del Parlamento europeo del 7 giugno 2022 in tema di insularità;

**DATO ATTO** che il Ministro per il Sud e la Coesione territoriale ha espresso soddisfazione per aver inserito il progetto speciale isole minori, con i relativi 35 comuni, all'interno della Strategia nazionale aree interne, accogliendo la proposta dalle Regioni;

### ESPRIME PARERE FAVOREVOLE

nei termini di cui in premessa, ai sensi dell'articolo 2, comma 1, lettera c), del decreto legislativo 28 agosto 1997, n. 281, nonché del punto 2 della delibera CIPE n. 10 del 28 gennaio 2015, sulla strategia nazionale per le aree interne. Assegnazione risorse al "progetto speciale" Isole Minori *Governance*. trasmessa dalla Presidenza del Consiglio dei ministri, Ministro per il Sud e la coesione territoriale, con nota MIN\_CARFAGNA n. 731 dell'8 aprile 2022, da ultimo modificata con nota del 7 giugno 2022, acquisita al protocollo DAR n. 9071 dell'8 giugno 2022 (Allegato A).

Il Segretario  
Cons. Ermenegilda Siniscalchi




Firmato digitalmente da  
SINISCALCHI  
ERMENEGILDA  
C=IT  
O= PRESIDENZA  
CONSIGLIO DEI MINISTRI

SLR/CS

Il Presidente  
On. Mariastella Gelmini



Firmato digitalmente da  
GELMINI MARIASTELLA  
C=IT  
O= PRESIDENZA CONSIGLIO  
DEI MINISTRI



# Presidenza del Consiglio dei Ministri

## DIPARTIMENTO PER LE POLITICHE DI COESIONE

### NOTA INFORMATIVA PER LA CONFERENZA STATO-REGIONI

**Oggetto:** Strategia nazionale per le aree interne. Assegnazione risorse al “progetto speciale” Isole Minori. *Governance*.

La Strategia nazionale per le aree interne (SNAI) è prevista originariamente nel Programma Nazionale di Riforma dell'anno 2014, nella parte relativa agli squilibri e alle riforme nazionali, e nell'Accordo di Partenariato 2014-2020, in apposita sezione<sup>1</sup>, ove le aree interne sono definite come «*quella parte maggioritaria del territorio italiano caratterizzata dalla significativa distanza dai centri di offerta di servizi essenziali*», collegati prioritariamente agli ambiti dell'istruzione, della salute e della mobilità.

Anche nel nuovo **Accordo di Partenariato del ciclo di programmazione 2021-2027**, sottoposto al CIPRESS nella seduta del 22 dicembre 2021, in coerenza con gli esiti dei confronti partenariali propedeutici, si intende garantire **continuità alla SNAI**, quale strategia territoriale di riferimento dell'Obiettivo europeo di Policy *Un'Europa più vicina ai cittadini*, sulla quale far convergere risorse europee, da veicolare attraverso i Programmi regionali e dirette al finanziamento di interventi di sviluppo, e risorse nazionali dedicate allo scopo, in coordinamento con le Regioni.

In particolare, si intende continuare a sostenere i presidi di comunità nei territori interni, fondamentali per la tenuta complessiva del sistema Paese, per la produzione di servizi ecosistemici, la manutenzione attiva del territorio e la salvaguardia delle risorse naturali e culturali, accompagnando il passaggio della SNAI da una fase di sperimentazione alla strutturazione di una vera e propria politica nazionale, con proprie dotazioni, iniziative e modelli differenziati di intervento, nonché regole di funzionamento, in un'ottica di semplificazione e ottimizzazione procedurale.

In questo quadro, emerge la peculiarità delle Isole Minori nel territorio nazionale, appartenenti a 35 Comuni prevalentemente periferici e ultraperiferici nella classificazione SNAI, relativi a sette diverse Regioni (Campania, Lazio, Liguria, Puglia, Sicilia, Sardegna, Toscana), accomunati da un importante processo di spopolamento e da analoghe criticità, principalmente nei servizi sanitari e scolastici.

Pertanto, attraverso l'ANCIM (Associazione Nazionale Comuni Isole Minori), ente rappresentativo degli interessi dei Comuni delle isole minori italiane, a partire da novembre 2021 è stata avviata dal Gabinetto del Ministro per il Sud e la coesione territoriale, con il supporto degli uffici dipartimentali e dell'Agenzia per la coesione territoriale, apposita interlocuzione ai fini dell'ammissione di tali territori nell'ambito della SNAI. Gli esiti di tale interlocuzione sono confluiti in apposito rapporto DPCOE-NUVAP (in allegato), datato dicembre 2021, che, nella parte conclusiva, sottolinea l'importanza di costruire una piattaforma orizzontale in cui le Piccole Isole del Paese possano sperimentare e fungere da traino verso la sperimentazione di azioni innovative,

<sup>1</sup> ADP 2014-2020 - Sezione 1A





attraverso il metodo della co-progettazione proprio della SNAI, seguendone l'approccio strategico e di coinvolgimento delle Comunità locali.

Tale rapporto è stato sottoposto al Comitato tecnico aree interne - organismo di *governance* della SNAI ai sensi della delibera del CIPE n. 9/2015, al quale partecipano anche rappresentanti delle Regioni e Province autonome che hanno aderito alla Strategia Nazionale – nella riunione del 9 febbraio 2022 e, successivamente, nella riunione del 4 aprile 2022, in cui il Comitato si è espresso favorevolmente per il riconoscimento di tale progetto nell'inquadramento SNAI e per la conseguente assegnazione di una quota di risorse, pari a esatti 11,4 Milioni di euro, a carico delle risorse del Fondo di rotazione *ex lege* n. 183/1987, stanziato per il rafforzamento e l'ampliamento della SNAI, *ex* articolo 1, comma 314, legge n. 160/2019, annualità 2021.

Pertanto, considerata la competenza dell'Agenzia per la Coesione territoriale – preposta istituzionalmente al coordinamento dell'attuazione delle politiche di coesione – si intende sottoporre la proposta di assegnare il predetto importo di 11,4 milioni di euro alla gestione della medesima Agenzia, nella qualità di titolare della misura in oggetto.

L'Agenzia, sulla base di un Documento-quadro di indirizzo da predisporre in raccordo con le singole Regioni interessate, il Dipartimento per le Politiche di Coesione, il Dipartimento per gli affari regionali e le autonomie e l'ANCIM e da approvare in sede di CTAI, dovrà così coordinare, attraverso l'interlocuzione formale con i Comuni di riferimento delle isole minori, d'intesa con il Dipartimento per gli affari regionali e le autonomie, il processo di selezione degli interventi da attuare nelle medesime isole, considerate singolarmente o in modo aggregato; gli interventi saranno riferiti principalmente all'implementazione dei servizi di istruzione e salute e ai servizi eco-sistemici. Beneficiari delle risorse saranno i 35 Comuni sui quali insistono le Isole.

Le tipologie di interventi finanziabili possono, dunque, ricadere nelle seguenti fattispecie:

- progetti "trasversali", comuni alla totalità delle Isole minori;
- progetti "per aggregazioni", aventi tra i beneficiari Isole tra loro assimilabili per caratteristiche geo-morfologiche o associate tramite accordi (es. progetti comuni per isole di uno stesso arcipelago, progetti che mirano a risolvere problematiche comuni a diverse isole - non necessariamente vicine geograficamente - e simili);
- progetti "per singola isola". L'isola nella sua interezza, rappresenta l'unità minima di finanziamento.

In merito al trasferimento delle risorse, esso sarà disposto dal Ministero dell'Economia e delle Finanze - sulla base delle disposizioni di pagamento informatizzate inoltrate dall'Agenzia per la coesione territoriale sul sistema informativo della Ragioneria Generale dello Stato-IGRUE - in favore dei soggetti beneficiari, secondo le modalità di cui alla legge n. 183 del 1987.

Restano fermi gli obblighi di monitoraggio nella Banca dati unitaria presso il Ministero dell'economia e delle finanze-IGRUE.


Tutto quanto sopra rappresentato, si sottopone a codesta Conferenza Stato-Regioni, in via preliminare alla successiva sottoposizione al CIPESS, la presente nota informativa recante la proposta di assegnazione di una quota delle risorse dedicata alla SNAI, pari a 11,4 milioni di euro, in favore del "progetto speciale" Isole Minori, nei sensi sopra indicati.

IL CAPO DIPARTIMENTO  
(Cons. Ferdinando Ferrara)



All: 1

Presidenza del Consiglio dei Ministri  
DAR 0005773 A-4.37.2.7  
del 11/04/2022



# Rapporto di Istruttoria per la Selezione delle Aree Interne 2021 – 2027


## ISOLE MINORI



PRESIDENZA DEL CONSIGLIO DEI MINISTRI

DIPARTIMENTO PER LE POLITICHE DI COESIONE

Dicembre 2021




## Sommario

---

1. Natura dell'Area .....	3
2. Andamenti demografici.....	5
3. Organizzazione dei servizi.....	5
4. Maturità progettuale .....	6
5. La capacità di associazione dei Comuni.....	7
6. Il ruolo dell'ANCIM .....	8
7. Conclusioni.....	9

### APPENDICE - Dati e Indicatori

Tabella 1 - Isole minori nella Mappa AI 2014 .....	12
Tabella 2 - Popolazione residente nei Comuni delle Isole Minori - anni 1981-2019.....	14
Tabella 3 - Popolazione residente nelle Isole Minori - anni 1981-2019.....	16
Tabella 4 - Situazione sanitaria e scolastica nelle Isole Minori.....	17
Tabella 5 - Progetti realizzati nelle Isole minori.....	18
Tabella 6 - Progetti realizzati nelle Isole Minori per ambito tematico.....	19
Tabella 7 - Progetti realizzati nelle Isole Minori per arcipelago e ambito tematico.....	20



## 1. Natura dell'Area

---

Le Isole Minori del Paese sono realtà territoriali assai differenziate, per dimensioni (superficie), popolazione, andamenti demografici e di invecchiamento, nonché per l'appartenenza o meno ad arcipelaghi.

Il mare che le separa dalla terraferma, la natura demografica in alcuni casi estremamente rarefatta, la ricchezza che rappresentano in quanto territori unici dell'identità del Paese, e la fragilità dal punto di vista della tenuta del suolo, la cura delle coste e la pressione del cambiamento climatico, le rende e le ha rese negli anni oggetto di un'attenzione particolare da parte dello Stato. Non a caso, già nel 2014-2020, la politica di coesione ha investito consistenti risorse su questi territori, con un peso rilevante assegnato alle problematiche ambientali e alla gestione dei rischi.

L'aggravarsi delle conseguenze del cambiamento climatico, i processi sempre più seri di desertificazione, l'esperienza importante della Strategia nazionale per le aree interne nel periodo 2014-2020, che ha affrontato proprio la questione dello spopolamento nei territori del Paese lontani dall'offerta dei servizi, rende evidente l'urgenza di porre le Isole Minori al centro di un'azione di Sviluppo Territoriale mirata al rafforzamento dei servizi alla persona in favore delle Comunità delle Isole minori, applicando il metodo di lavoro proprio della Strategia nazionale per le aree interne.

### Di quali territori parliamo?

Le Isole Minori sono composte da 35 comuni e vi risiedono circa 200 mila abitanti, che come è noto aumentano considerevolmente durante la stagione turistica.

Le isole sono organizzate in arcipelaghi:

- **Arcipelago Toscano** (Isola d'Elba; Isola del Giglio e Capraia);
- **Arcipelago Campano** (Isola di Capri);
- **Arcipelago Flegreo** (Isola di Ischia e Isola di Procida);
- **Arcipelago delle Isole Ponziane** (Isole Ponza e Ventotene);
- **Arcipelago Spezzino** (Isola Palmaria/Porto Venere);
- **Arcipelago della Maddalena** (Isola Maddalena e Caprera e numerose altre piccole isole disabitate);
- **Arcipelago del Sulcis** (Isole di Sant'Antioco e di San Pietro);
- **Arcipelago delle Pelagie** (Isole di Lampedusa e Linosa);
- **Arcipelago delle Isole Eolie** (Isole Lipari, Salina; Vulcano; Stromboli; Panarea; Alicudi e Filicudi);
- **Arcipelago delle Egadi** (Isole Favignana, Levanzo e Marettimo).

Non appartengono, invece, ad Arcipelaghi: le Isole Tremiti, l'Isola dell'Asinara, l'Isola di Ustica e l'Isola di Pantelleria.

Va evidenziato che non c'è coincidenza tra Isole e Comuni e si registrano confini amministrativi diversi. Ad esempio, l'isola di Palmaria appartiene al Comune di Porto Venere (che si estende in parte anche nella terra ferma); l'isola dell'Asinara (disabitata) appartiene al Comune di Porto Torres (anch'esso esteso in gran parte sulla terra ferma);




il Comune di Lipari amministra sei delle sette isole delle Eolie (Lipari, Vulcano, Panarea, Stromboli, Filicudi e Alicudi).

Nella Tabella seguente si dà conto dell'elenco dei Comuni appartenenti alle Isole Minori.

Tabella 1 - Elenco Comuni Isole Minori

Regione	Provincia	Comune	Arcipelago	Isola
Liguria	La Spezia	Portovenere	Arcipelago Spezzino	Palmaria, Tino e Tinetto
Toscana	Grosseto	Isola del Giglio	Arcipelago Toscano	Isola del Giglio
		Campo nell'Elba		Isola d'Elba
	Capoliveri			
	Marciana			
	Marciana Marina			
	Porto Azzurro			
	Portoferraio			
	Livorno	Rio		Isola di Capraia
Capraia Isola				
Lazio	Latina	Ponza Ventotene	Arcipelago delle Isole Ponziane	Isola di Ponza
Campania		Anacapri	Arcipelago Campano	Isola di Capri
		Capri		
	Napoli	Barano d'Ischia	Arcipelago Flegreo	Isola di Ischia
		Casamicciola Terme		
		Forio		
		Ischia		
		Lacco Ameno		
		Serrara Fontana		
		Procida		Isola di Procida
Puglia	Foggia	Isole Tremiti	-	Isole Tremiti
Sicilia	Agrigento	Lampedusa e Linosa	Arcipelago delle Isole Pelagie	Isola di Lampedusa
	Messina	Lipari	Arcipelago delle Isole Eolie	Isola di Lipari, Filicudi, Alicudi, Stromboli, Vulcano e Panarea
		Leni		Isola di Salina
		Malfa		
		Santa Marina Salina		
	Palermo	Ustica	-	Isola di Ustica
	Trapani	Pantelleria	-	Isola di Pantelleria
Favignana		Arcipelago delle Isole Egadi	Isola di Favignana	
Sardegna	Sassari	Porto Torres	-	Isola dell'Asinara
		La Maddalena	Arcipelago della Maddalena	La Maddalena
	Sud Sardegna	Carloforte	Arcipelago del Sulcis	Isola di San Pietro e Isola di Sant'Antioco
		Calasetta		
Sud Sardegna	Sant'Antioco			



## 2. Andamenti demografici

---

Dimensioni e popolazione totale delle isole sono notevolmente differenti. Si va da piccole isole come Capraia (1,75 kmq di superficie e 391 abitanti al 2019) e Ventotene (725 abitanti e 19,3 kmq di superficie), ad isole di medie dimensioni come Ponza (10,16 kmq e 3309 abitanti al 2019) e isole più grandi come Carloforte (51,1 kmq di superficie e 5996 abitanti al 2019), Ischia con poco più di 46,4 kmq o Maddalena (52,01 kmq).

I Comuni di interesse sono 35, per la maggior parte periferici e ultraperiferici secondo la Mappatura 2014<sup>1</sup>. Fa eccezione il Comune di Porto Torres, classificato come cintura.

È evidente, inoltre, che la natura interna delle Isole, completamente circondate dal mare, è fattore peculiare e che a contare non è tanto e solo la distanza tempo/km, ma anche l'esistenza di un effettivo servizio per raggiungere la terra ferma, il numero di corse disponibili al giorno e la fruibilità delle stesse in termini di tariffe (cfr. **Tabella 1**, in Appendice).

Anche la situazione demografica delle Isole Minori è assai diversificata, alcune isole ed arcipelaghi perdono vistosamente popolazione nel periodo 1981-2019, mentre altre vedono un significativo incremento demografico.

Le isole maggiormente in difficoltà (cfr. **Tabella 2** e **Tabella 3**, in Appendice) risultano: Palmaria (Portovenere); Giglio, Capri e Sant'Antioco. Queste isole hanno perso popolazione ad un tasso più elevato (o pari) rispetto alla media delle aree interne periferiche e ultraperiferiche della loro regione. Si evidenziano tuttavia situazioni di debolezza e di perdita anche in altre isole quali Procida, Favignana, Pantelleria, San Pietro, e Porto Torres. In alcuni casi sono singoli Comuni all'interno di un'isola a manifestare situazioni di difficoltà.

Interessante il dinamismo demografico dell'Isola d'Elba (con delle differenziazioni tra i diversi Comuni) e di Ischia.

## 3. Organizzazione dei servizi

---

Il fattore che accomuna tutte le Isole minori, aldilà degli andamenti fortemente diversificati sul piano demografico, è la difficoltà ad organizzare un sistema di servizi alla persona funzionante, capace di far leva su reti forti e anche su soluzioni innovative e di Comunità.

Un'analisi di alcuni indicatori relativi ai servizi essenziali (Salute e Scuola) restituisce alcune evidenze:

---

<sup>1</sup> Si specifica che è in corso di aggiornamento la Mappatura delle Aree Interne al 2020. Da un'analisi dei dati emergenti, risulta presso che confermata la classificazione dei Comuni appartenenti alle Isole Minori rispetto a quanto previsto dalla Mappatura 2014.



- Si registra un sistema Sanitario estremamente debole, in linea con la situazione più in generale delle aree interne periferiche e ultraperiferiche del Paese. Inoltre, pochissimi dei Comuni hanno un pronto soccorso (la Maddalena, Pantelleria, Lipari e Anacapri). Solo l'Isola dell'Elba ha un Dea di primo livello e Favignana un poliambulatorio. Alcuni degli altri Comuni hanno una guardia medica. Inoltre, emerge la necessità di intensificare i collegamenti con la terra ferma, stanti le forti difficoltà a portare medici su questi territori anche a fronte di incentivi finanziari.
- Con riferimento alla Rete scolastica, come nell'insieme delle aree interne del Paese non si riscontra un problema nella rete delle scuole primarie e delle secondarie di primo grado (che pure vivono spesso situazioni di pressione e rischio chiusura a causa dei numeri esigui di potenziali alunni). Il problema inizia a verificarsi nelle scuole secondarie di secondo grado, che sono rare nelle isole, fatta eccezione del caso delle isole più importanti, e laddove sono presenti Istituti Comprensivi (Isola di Ponza; Isola d'Elba) o eccezionalmente si è riusciti a mantenere aperti alcuni licei o istituti tecnici (Ustica; Lipari). Purtroppo, proprio quest'anno non apriranno il Liceo Classico di Ischia e l'Istituto magistrale di Procida. Solo alcuni esempi per far capire che il sistema scolastico delle Isole è sempre a rischio, e combatte ogni anno con il raggiungimento dei numeri minimi essenziali. Tant'è che laddove la demografia non tiene, sono a rischio anche le scuole elementari. A Sant'Antioco e a Portovenere quest'anno non aprirà una scuola elementare.

La **Tabella 4** in Appendice rappresenta la situazione scolastica e sanitaria dei comuni delle Isole.

## 4. Maturità progettuale

Un'analisi dei dati di OpenCoesione, relativa agli interventi attivati dalle **politiche di coesione 2014-2020** nei Comuni delle Isole Minori, rileva l'esistenza di 3.393 interventi monitorati per un costo pubblico totale di 978,7 milioni di euro. L'arcipelago/isola con maggior finanziamento è Ischia con 240 milioni di euro circa di finanziamento pubblico complessivo, mentre i temi con maggior finanziamento sono "Ambiente e prevenzione dei rischi", con circa 281 milioni di euro, e "Attrazione culturale, naturale e turistica", con circa 202 milioni di euro.

Nell'Appendice, sono riportati i dati al 30 aprile 2021 sui progetti realizzati in questi territori. In particolare, la **Tabella 5** sintetizza il numero dei progetti e il totale del costo pubblico in euro monitorato per Isola; la **Tabella 6** propone le stesse informazioni articolate per tema; infine, la **Tabella 7** sintetizza il numero dei progetti realizzati e il totale dell'investimento realizzato nei 35 Comuni delle Isole Minori, articolato per Arcipelago e tema.

Le Isole Minori sono, inoltre, protagoniste di altri strumenti di programmazione:

1. **Documento di programmazione unico isole minori (DUPIM) 2014/2020.** Fondo istituito presso la Presidenza del Consiglio, alla cui erogazione si provvede sulla base del Documento triennale di programmazione isole minori, elaborato



dall'Ancim - Associazione nazionale isole minori e approvato con Decreto del Presidente del Consiglio, su proposta del Ministro degli Affari Regionali e Ministro degli interni, di concerto con il Ministro dell'Economia sentita la Conferenza unificata. Le linee programmatiche 2014/2020 a cui dare particolare evidenza erano basate su interventi di natura ambientale, turismo, coesione sociale e territoriale, per favorire il conseguimento dei livelli di servizi standard.


2. **Contratto di Sviluppo per i beni culturali e il turismo nelle Isole Italiane e del Mediterraneo** che vede come sottoscrittori le Isole Minori, le Regioni e il Mibact). Il Contratto di sviluppo non è al momento stato attivato.
3. **Individuazione di Procida come Capitale italiana della cultura per il 2022.**
4. **Contratto Istituzionale di Sviluppo Ventotene** per il recupero e la valorizzazione dell'ex carcere borbonico.
5. **Progetto speciale del Ministero della Salute**, in collaborazione con le Regioni, per 18,38 milioni a valere sul Fondo Nazionale per la Salute. Il Ministero ha elaborato un Documento di Linee Guida impostato su tre priorità: parte ospedaliera, parte territoriale e emergenze urgenze. Le diverse isole hanno optato in presenza di ospedale, per attività ospedaliere (pronto soccorsi ed altro), nel caso invece di assenza di ospedali, interventi di rinforzo della sanità territoriale. Molti sono stati gli interventi di formazione, anche in favore dei cittadini - per la gestione delle emergenze e quelli di telemedicina. Questo progetto pilota ha visto particolarmente attive tre regioni: Veneto, Toscana e Sicilia. I singoli progetti sono ora in corso di valutazione e verranno discussi dal Comitato LEA.

## 5. La capacità di associazione dei Comuni

L'articolo 29 del TUEL (D.lgs. 18 agosto 2000, n. 267) stabilisce che "in ciascuna isola o arcipelago di isole, ad eccezione della Sicilia e della Sardegna, ove esistono più comuni, può essere istituita, dai comuni interessati, la comunità isolana o dell'arcipelago, cui si estendono le norme sulle comunità montane". Come è noto il Testo Unico riconduce le Comunità montane alla categoria delle Unioni di Comuni, definendole come "unioni di comuni, enti locali costituiti fra comuni montani e parzialmente montani, anche appartenenti a province diverse, per la valorizzazione delle zone montane per l'esercizio di funzioni proprie, di funzioni conferite e per l'esercizio associato delle funzioni comunali". Ne consegue che anche alle Comunità isolane o dell'arcipelago si estendono le norme proprie delle Unioni di Comuni salvo espressa normativa in materia di Comunità Montane emanata da ciascuna Regione.

Osservando la diffusione del fenomeno associativo nei 35 Comuni delle isole minori, si rileva la presenza di quattro sistemi intercomunali di cui tre nella regione Sardegna e uno nella regione Lazio come riportato nella tabella di seguito.

In due casi i sistemi intercomunali sono costituiti interamente da Comuni delle isole minori (Arcipelago del Sulcis e Isole Ponziane); negli altri due invece i singoli Comuni delle isole minori aderiscono a sistemi intercomunali costituiti anche da comuni sulla "terraferma".



In un altro gruppo di Comuni delle isole minori si rintracciano esperienze e/o dibattiti in corso sul piano dell'associazionismo intercomunale. Nella Regione Campania è il caso dell'isola di Ischia, in cui i 6 Comuni nel 2011 furono interessati da un referendum per la costituzione di un Comune unico, senza però raggiungere il quorum per rendere valido il risultato della consultazione. Dibattito che si è ravvivato negli ultimi anni attraverso l'Associazione Comune Unico Isola d'Ischia (ACUII). Attuale sembra essere anche l'attenzione sul tema dell'associazionismo per i due Comuni dell'Isola di Capri, mostrando interesse verso la costituzione di un'Unione.

Regione	Sistema Intercomunale	N. Comuni	Comuni delle isole minori interessati
Lazio	Unione di Comuni	2	n. 2: Ponza e Ventotene
Sardegna	Unione dei Comuni Arcipelago del Sulcis	3	n. 3: Calasetta, Carloforte, Sant'Antioco
	Unione di Comuni Gallura	5	n. 1: La Maddalena
	Rete Metropolitana del Nord Sardegna	8	n. 1: Porto Torres

Sul fronte toscano, nel 2011 gli 8 Comuni dell'Isola d'Elba (diventati 7 nel 2018 a seguito di un processo di fusione), videro bocciato il quesito referendario sulla proposta di fusione. Inoltre gli stessi Comuni, insieme a quello di Isola del Giglio, dal 2009 al 2012 hanno fatto parte dell'Unione di Comuni dell'Arcipelago Toscano, successivamente sciolta.


Per la restante parte dei Comuni non si rintracciano informazioni circa esperienze e/o prospettive di sviluppo su piano dell'associazionismo intercomunale.

## 6. Il ruolo dell'ANCIM

L'ANCIM (Associazione Nazionale Comuni Isole Minori) è stata costituita l'8 giugno 1986 come "unione volontaria di comuni operanti nelle Isole Minori del Mediterraneo, costituita per il miglioramento e la trasformazione delle strutture economiche e sociali, da determinarsi in Piani organici e programmatici nel rispetto e in sintonia con la programmazione nazionale, regionale e comunitaria".

Tutti i 35 Comuni delle Isole Minori aderiscono all'Associazione che, a sua volta, aderisce all'ANCI. Nel 1999 è stato predisposto il DUPIM (documento unico programmatico isole minori) e, successivamente, è stato stipulato tra Governo, Regioni ed ANCIM l' "Accordo di Programma quadro per lo sviluppo locale", il cui finanziamento è stato definito nella legge 28 dicembre 2001, n.448.

L'art. 3 dello statuto dell'ANCIM stabilisce che "l'Associazione, per perseguire e raggiungere i propri fini, si propone di:



- a) rappresentare e curare gli interessi dei Comuni associati presso le autorità istituzionali ed amministrative delle Regioni, dello Stato e dell'Unione Europea;
- b) predisporre e promuovere programmi, studi, iniziative ed i supporti necessari per richiedere interventi legislativi o amministrativi delle Regioni, dello Stato e dell'Unione Europea, finalizzati allo sviluppo sociale ed economico delle singole isole ed alla valorizzazione del patrimonio ambientale e culturale;
- c) intervenire presso le competenti sedi legislative ed amministrative, regionali, statali e comunitarie per la soluzione di problemi che abbiano particolare rilevanza nel quadro degli interessi generali dei comuni associati, coerentemente al processo di decentramento istituzionale ed amministrativo ed in attuazione del principio di sussidiarietà e della programmazione partecipata;
- d) partecipare, anche congiuntamente ai Sindaci dei Comuni associati, nelle sedi regionali, statali ed europee, alle sedute delle commissioni legislative, per dare apporti consultivi in sede di esami dei provvedimenti che interessino le isole;
- e) curare, con idonei mezzi e modalità, il coordinamento dei Comuni associati e la reciproca informazione sui fatti e sui problemi che interessino le comunità isolate;
- f) promuovere occasioni di sviluppo sociale, culturale e ricreativo e di comunicazione al fine di migliorare i rapporti tra i Comuni associati e favorire la reciproca conoscenza, per il raggiungimento della più vasta solidarietà nella difesa degli interessi generali e particolari delle isole, anche in ambito mediterraneo ed oltre.

Per lo svolgimento di tali compiti, l'Associazione può avvalersi delle strutture tecnico-amministrative dei singoli Comuni associati e può, inoltre, avvalersi della collaborazione di altri soggetti pubblici e privati. L'Associazione può, altresì, promuovere o partecipare a società o associazioni, nazionali o internazionali, che abbiano obiettivi comuni.


Sicuramente il ruolo dell'Associazione Nazionale Comuni Isole Minori risulterà rilevante nel percorso che l'Area intraprenderà nell'ambito della Strategia Nazionale per le Aree Interne.

## 7. Conclusioni

La classificazione dei 35 Comuni delle Isole Minori come comuni prevalentemente periferici e ultraperiferici, insieme al processo di spopolamento che interessa gran parte di questi territori, **ne determina la candidabilità alla Strategia nazionale per le aree interne (SNAI).**

Inoltre, le criticità evidenziate in merito ai servizi sanitari e scolastici consentono di affermare che l'intervento della SNAI potrebbe attivare sperimentazioni rilevanti, basate sull'esperienza maturata da altre aree sul territorio nazionale, nell'ottica di esperienze comunitarie partecipate e di rete.


A titolo esemplificativo, alcuni degli interventi tipici della SNAI in ambito Scuola, dal sostegno a fare scuola in rete, la previsione di formazione legata al territorio, l'apertura di scuole pomeridiane e in alcuni casi la riorganizzazione degli indirizzi scolastici al fine



di un migliore e più aggiornato allineamento tra prospettive di sviluppo e indirizzi scolastici esistenti, possono produrre un impatto positivo anche nei Comuni delle Isole Minori.

Inoltre, appare altro elemento di forza la possibilità di integrare la progettualità SNAI con le altre progettualità in corso e che interessano i Comuni delle Isole Minori, anche attraverso una collaborazione operativa con l'Associazione Nazionale Comuni Isole Minori.

Si ritiene pertanto importante lanciare un'azione speciale Isole Minori, capace di costruire una piattaforma orizzontale in cui le Piccole Isole del Paese potranno sperimentare azioni innovative e fungere da traino verso la sperimentazione di azioni innovative, costruite attraverso il metodo della co-progettazione proprio della SnaI. L'azione seguirà infatti l'approccio strategico e di coinvolgimento della Comunità nel disegno e nella costruzione delle soluzioni progettuali. Varrà assicurato anche l'adeguato coordinamento con gli interventi previsti dal PNNR e con le Regioni.



# APPENDICE

## Dati e indicatori





Tabella 1 - Isole minori nella Mappa AI 2020

ISOLA	ARCIPELAGO	Comune	Regione	Provincia	Superficie 2019 (ha)	Popolazione residente (Censimento 2020)	Macroclasse Aree Interne 2020	Classificazione Aree Interne 2020	Tempo di percorrenza a per raggiunger e il Polo di riferimento (minuti)	Polo di riferimento (Comune di destinazione)
Portovenere	Spezzino	Portovenere	Liguria	La Spezia	7,66	3.348	Centri	C - Cintura	26,9	La Spezia
Elba	Toscana	Campo nell'Elba	Toscana	Livorno	55,79	4.710	Aree interne	F - Ultraperiferico	116	Grosseto
Elba	Toscana	Capoliveri	Toscana	Livorno	39,56	3.857	Aree interne	F - Ultraperiferico	112,7	Grosseto
Capraia	Toscana	Capraia Isola	Toscana	Livorno	19,33	391	Aree interne	F - Ultraperiferico	91,3	Livorno
Giglio	Toscana	Isola del Giglio	Toscana	Grosseto	24,01	1.345	Aree interne	F - Ultraperiferico	74,4	Grosseto
Elba	Toscana	Marciana	Toscana	Livorno	45,45	2.050	Aree interne	F - Ultraperiferico	127,5	Grosseto
Elba	Toscana	Marciana Marina	Toscana	Livorno	5,86	1.894	Aree interne	F - Ultraperiferico	118,5	Grosseto
Elba	Toscana	Porto Azzurro	Toscana	Livorno	13,33	3.704	Aree interne	F - Ultraperiferico	103,5	Grosseto
Elba	Toscana	Portoferraio	Toscana	Livorno	48,03	11.914	Aree interne	F - Ultraperiferico	93,6	Grosseto
Elba	Toscana	Rio	Toscana	Livorno	36,52	3.348	Aree interne	F - Ultraperiferico	91,3	Grosseto
Ponza	Ponziane	Ponza	Lazio	Latina	10,16	3.301	Aree interne	F - Ultraperiferico	83,4	Anzio
Ventotene	Ponziane	Ventotene	Lazio	Latina	1,75	736	Aree interne	F - Ultraperiferico	76,4	Formia
Capri	Campano	Anacapri	Campania	Napoli	6,47	6.940	Aree interne	E - Periferico	55,6	Napoli
Ischia	Flegreo	Barano d'Ischia	Campania	Napoli	10,96	9.845	Aree interne	E - Periferico	53,4	Pozzuoli
Capri	Campano	Capri	Campania	Napoli	4,06	6.937	Aree interne	E - Periferico	55,8	Napoli
Ischia	Flegreo	Casamicciola Terme	Campania	Napoli	5,85	7.802	Aree interne	E - Periferico	42,5	Pozzuoli
Ischia	Flegreo	Forio	Campania	Napoli	13,08	17.410	Aree interne	E - Periferico	51,8	Pozzuoli
Ischia	Flegreo	Ischia	Campania	Napoli	8,14	19.602	Aree interne	E - Periferico	43,9	Pozzuoli
Ischia	Flegreo	Lacco Ameno	Campania	Napoli	2,08	4.641	Aree interne	E - Periferico	48,4	Pozzuoli



**IOLE MINORI**  
Rapporto di istruttoria per la selezione delle aree interne 2021 - 2027

ISOLA	ARCIPELAGO	Comune	Regione	Provincia	Superficie 2019 (kmq)	Popolazione residente (Censimento 2020)	Macroclasse Aree Interne 2020	Classificazione Aree Interne 2020	Tempo di percorrenza a per raggiunger e il Polo di riferimento (minuti)	Polo di riferimento (Comune di destinazione)
Procida	Flegreo	Procida	Campania	Napoli	4,26	10.183	Aree interne	E - Periferico	60,6	Pozzuoli
Ischia	Flegreo	Serrara Fontana	Campania	Napoli	6,44	3.023	Aree interne	E - Periferico	63,1	Pozzuoli
Tremiti	-	Isole Tremiti	Puglia	Foggia	3,18	451	Aree interne	F - Ultraperiferico	110	Foggia
Favignana, Levanzo e Marettimo	Egadi	Favignana	Sicilia	Trapani	38,31	4.270	Aree interne	E - Periferico	60,4	Trapani
Lampedusa	Pelagie	Lampedusa e Linosa	Sicilia	Agrigento	25,22	6.337	Aree interne	F - Ultraperiferico	317,6	Agrigento
Salina	Eolie	Leni	Sicilia	Messina	8,79	689	Aree interne	F - Ultraperiferico	92,5	Milazzo
Lipari, Filicudi, Alicudi, Stromboli e Panarea	Eolie	Lipari	Sicilia	Messina	89,71	12.266	Aree interne	E - Periferico	53,9	Milazzo
Salina	Eolie	Malfa	Sicilia	Messina	8,74	983	Aree interne	F - Ultraperiferico	89,5	Milazzo
Pantelleria	-	Pantelleria	Sicilia	Trapani	84,53	7.366	Aree interne	F - Ultraperiferico	144	Mazara del Vallo
Salina	Eolie	Santa Marina Salina	Sicilia	Messina	8,78	850	Aree interne	F - Ultraperiferico	77,1	Milazzo
Ustica	-	Ustica	Sicilia	Palermo	8,24	1.271	Aree interne	F - Ultraperiferico	106	Palermo
Sant'Antioco	Sulcis	Calasetta	Sardegna	Sud Sardegna	31,06	2.803	Aree interne	D - Intermedio	33,3	Carbonia
San Pietro	Sulcis	Carloforte	Sardegna	Sud Sardegna	51,10	5.960	Aree interne	E - Periferico	60,1	Carbonia
Maddalena	Maddalena	La Maddalena	Sardegna	Sassari	51,67	10.722	Aree interne	E - Periferico	54,4	Olbia
Asinara	-	Porto Torres	Sardegna	Sassari	104,51	21.377	Centri	C - Cintura	22	Sassari
Sant'Antioco	Sulcis	Sant'Antioco	Sardegna	Sud Sardegna	87,89	10.767	Centri	C - Cintura	19,1	Carbonia

Fonte: Elaborazioni DPCoe-NUVAP su dati Istat





Tabella 2 - Popolazione residente nei Comuni delle Isole Minori - anni 1981-2020

ISOLA	ARCIPELAGO	COMUNE	Popolazione residente 1981 <i>(Censimento 1981)</i>	Popolazione residente 1991 <i>(Censimento 1991)</i>	Popolazione residente 2001 <i>(Censimento 2001)</i>	Popolazione residente 2011 <i>(Censimento 2011)</i>	Popolazione residente 2020 <i>(Censimento 2020)</i>	Variazione % popolazione 2020/1981
Liguria		Liguria	4.781	4.534	4.097	3.702	3.348	-30,0
Portovenere	Spezzino	Portovenere (Isola Palmaria)	4.781	4.534	4.097	3.702	3.348	-30,0
Toscana		Toscana	29.838	29.811	30.882	33.154	33.231	11,3
Elba	Toscana	Campo nell'Elba	4.148	4.274	4.155	4.553	4.710	13,5
Elba	Toscana	Capoliveri	2.239	2.435	3.105	3.763	3.857	72,3
Capraia	Toscana	Capraia Isola	395	267	333	394	391	-1,0
Giglio	Toscana	Isola del Giglio	1.660	1.558	1.406	1.418	1.345	-19,0
Elba	Toscana	Marciana	2.305	2.244	2.162	2.208	2.050	-11,1
Elba	Toscana	Marciana Marina	1.955	1.971	1.891	1.946	1.894	-3,1
Elba	Toscana	Porto Azzurro	3.073	3.111	3.220	3.826	3.704	20,5
Elba	Toscana	Portoferraio	10.839	11.042	11.508	11.641	11.914	9,9
Elba	Toscana	Rio	3.224	2.909	3.102	3.405	3.348	3,8
Lazio		Lazio	3.708	3.986	3.743	3.946	4.037	8,9
Ponza	Ponziante	Ponza	3.210	3.315	3.110	3.255	3.301	2,8
Ventotene	Ponziante	Ventotene	498	671	633	691	736	47,8
Campania		Campania	66.603	71.580	79.599	84.691	86.383	29,7
Capri	Campano	Anacapri	4.633	5.324	5.855	6.546	6.940	49,8
Ischia	Campano	Barano d'Ischia	6.346	7.738	8.591	9.882	9.845	55,1
Capri	Campano	Capri	7.479	7.075	7.064	6.831	6.937	-7,2
Ischia	Flegreo	Casamicciola Terme	5.945	6.505	7.374	8.080	7.802	31,2
Ischia	Flegreo	Forio	9.642	11.526	14.554	16.597	17.410	80,6
Ischia	Flegreo	Ischia	16.038	16.013	18.253	18.688	19.602	22,2
Ischia	Flegreo	Lacco Ameno	3.523	3.936	4.273	4.675	4.641	31,7
Procida	Procida	Procida	10.402	10.559	10.575	10.228	10.183	-2,1
Ischia	Flegreo	Serrara Fontana	2.595	2.904	3.060	3.164	3.023	16,5



**ISOLE MINORI**

Rapporto di istruttoria per la selezione delle aree interne 2021 - 2027

ISOLA	ARCIPELAGO	COMUNE	Popolazione residente 1981 (Censimento 1981)	Popolazione residente 1991 (Censimento 1991)	Popolazione residente 2001 (Censimento 2001)	Popolazione residente 2011 (Censimento 2011)	Popolazione residente 2020 (Censimento 2020)	Variazione % popolazione 2020/1981
Puglia			334	364	367	455	451	35,0
Tremiti		Isole Tremiti	334	364	367	455	451	35,0
Sicilia			31.136	31.414	31.275	33.294	34.032	9,3
Favignana, Levanzo e Marettimo	Egadi	Favignana	4.498	4.335	4.137	4.185	4.270	-5,1
Lampedusa	Pelagie	Lampedusa e Linosa	4.790	5.624	5.725	6.105	6.337	32,3
Salina	Eolie	Leni	652	682	641	702	689	5,7
Lipari, Filicudi, Alicudi, Stromboli e Panarea	Eolie	Lipari	10.547	10.382	10.554	11.642	12.266	16,3
Salina	Eolie	Malfa	823	871	851	988	983	19,4
Pantelleria	-	Pantelleria	7.914	7.484	7.224	7.493	7.366	-6,9
Salina	Eolie	Santa Marina Salina	762	848	808	892	850	11,5
Ustica	-	Ustica	1.150	1.188	1.335	1.287	1.271	10,5
Sardegna			54.015	53.935	53.352	53.946	51.629	-4,4
Sant'Antioco	Sulcis	Calasetta	2.678	2.681	2.742	2.822	2.803	4,7
San Pietro	Sulcis	Carloforte	6.625	6.629	6.444	6.301	5.960	-10,0
Maddalena	Maddalena	La Maddalena	11.318	11.048	11.369	10.936	10.936	-5,3
Asinara	-	Porto Torres (Isola dell'Asinara)	20.990	21.264	21.064	22.391	21.377	1,8
Sant'Antioco	Sulcis	Sant'Antioco	12.404	12.313	11.730	11.496	10.767	-13,2
<b>Totale complessivo</b>			<b>190.415</b>	<b>195.624</b>	<b>203.315</b>	<b>213.188</b>	<b>213.093</b>	<b>11,9</b>

Fonte: Elaborazioni DP Coo-NUVAP su dati Istat



Tabella 3 – Popolazione residente nelle Isole Minori - anni 1981-2020

ISOLA	Popolazione residente 1981 (Censimento 1981)	Popolazione residente 1991 (Censimento 1991)	Popolazione residente 2001 (Censimento 2001)	Popolazione residente 2011 (Censimento 2011)	Popolazione residente 2020 (Censimento 2020)	Variazione % popolazione 2020/1981
Asinara	20.990	21.264	21.064	22.391	21.377	1,8
Capraia	395	267	333	394	391	-1,0
Capri	12.112	12.399	12.919	13.377	13.877	14,6
Elba	27.783	27.986	29.143	31.342	31.477	13,3
Favignana, Levanzo e Marettimo	4.498	4.335	4.137	4.185	4.270	-5,1
Giglio	1.660	1.558	1.406	1.418	1.345	-19,0
Ischia	44.089	48.622	56.105	61.086	62.323	41,4
Lampedusa	4.790	5.624	5.725	6.105	6.337	32,3
Lipari, Filicudi, Alicudi, Stromboli e Panarea	10.547	10.382	10.554	11.642	12.266	16,3
Maddalena	11.318	11.048	11.369	10.936	10.722	-5,3
Pantelleria	7.914	7.484	7.224	7.493	7.366	-6,9
Ponza	3.210	3.315	3.110	3.255	3.301	2,8
Portovenere	4.781	4.534	4.097	3.702	3.348	-30,0
Procida	10.402	10.559	10.575	10.228	10.183	-2,1
Salina	2.237	2.401	2.300	2.582	2.522	12,7
San Pietro	6.625	6.629	6.444	6.301	5.960	-10,0
Sant'Antioco	15.082	14.994	14.475	14.318	13.570	-10,0
Tremiti	334	364	367	455	451	35,0
Ustica	1.150	1.188	1.335	1.287	1.271	10,5
Ventotene	498	671	633	691	736	47,8
<b>Totale complessivo</b>	<b>190.415</b>	<b>195.624</b>	<b>203.315</b>	<b>213.188</b>	<b>213.093</b>	<b>11,9</b>

Fonte: Elaborazioni DP Coe-NUVAP su dati Istat




Tabella 4 – Situazione sanitaria e scolastica nelle Isole Minori

Comune	Pronto soccorso/guardia medica	Numero scuola primaria di primo grado	Presenza scuola secondaria di primo grado	Presenza scuola secondaria di primo grado	Scuola infanzia
Portovenere	Guardia Medica	1	1	1	
Campo nell'Elba	-	1	1		
Capoliveri	-	1	1		
Capraia Isola	-	1	1		
Marciana	-	1	1		
Marciana Marina	-	1	1		
Porto Azzurro	-	1	1	1	
Portoferraio	DEA1	3	1	3	4
Rio	-		1		
Isola del Giglio	Guardia Medica		1		
Ponza	Poliambulatorio	2	1	1	
Ventotene	-	1	1		
Anacapri	PS				
Barano d'Ischia	-				
Capri	-				
Casamicciola Terme	-			3	
Forio	-			2	
Ischia	-				
Lacco Ameno	PS				
Procida	PS			1	
Serrara Fontana	-				
Isole Tremiti	Guardia Medica				
Favignana	Poliambulatorio				
Pantelleria	PS				
Ustica	Guardia Medica	1	1	1	
Leni	-				
Lipari	PS				
Malfa	-				
Santa Marina Salina	-				
Lampedusa e Linosa	Guardia Medica				
La Maddalena	PS		1	1	
Porto Torres	Guardia Medica	2	1	3	
Calasetta	Guardia Medica	1	1		
Carloforte	Guardia Medica	1	1	1	
Sant'Antioco	Guardia Medica	2	1	2	

Fonte: Elaborazioni DPCoe-NUVAP su dati Istat



Tabella 5 - Progetti realizzati nelle Isole minori.

*Dati aggiornati al 30 aprile 2021*

	Numero di progetti	Costo pubblico monitorato (euro)	di cui: costo coesione (euro)
<b>ARCIPELAGO DELLA MADDALENA</b>	89	17.732.767	11.885.642
<b>ARCIPELAGO DELLE PELAGIE</b>	182	77.786.474	76.925.214
<b>ISOLA DELL'ASINARA</b>	313	69.373.519	64.179.631
<b>ISOLA DI CAPRAIA, ARCIPELAGO TOSCANO</b>	4	234.547	234.547
<b>ISOLA DI CAPRI, ARCIPELAGO CAMPANO</b>	152	28.403.858	27.117.566
<b>ISOLE DI CAPRI E ISCHIA</b>	7	5.150.431	5.150.431
<b>ISOLA DI FAVIGNANA, ARCIPELAGO DELLE ISOLE EGADI</b>	90	66.407.950	52.067.992
<b>ISOLA DI FAVIGNANA, ARCIPELAGO DELLE EGADI E ISOLA DI PANTELLERIA</b>	2	13.667.435	13.667.435
<b>FAVIGNANA, ARCIPELAGO DELLE EGADI E ISOLA DI USTICA</b>	1	694.852	841.387
<b>ISOLA DEL GIGLIO E ARCIPELAGO TOSCANO</b>	14	3.166.317	3.162.510
<b>ISOLA DI ISCHIA</b>	753	221.418.808	183.127.866
<b>ISOLE DI ISCHIA, LIPARI, FILICUDI, ALICUDI, STROMBOLI E PANAREA, ARCIPELAGO DELLE EOLIE</b>	3	13.075.543	10.563.492
<b>ISOLA D'ELBA, ARCIPELAGO TOSCANO</b>	619	18.836.691	17.544.238
<b>ISOLA D'ELBA E ISOLA DI CAPRAIA ARCIPELAGO TOSCANO</b>	1	31.597.092	31.597.092
<b>ISOLA DI PANTELLERIA</b>	194	62.980.466	62.031.239
<b>ISOLA DI PANTELLERIA, ARCIPELAGO DELLE PELAGIE</b>	2	36.200.668	36.200.668
<b>ISOLE DI PANTELLERIA E SALINA, ARCIPELAGO EOLIE E DELLE PELAGIE</b>	1	200.000	200.000
<b>ISOLA DI PONZA, ARCIPELAGO DELLE ISOLE PONZIANE</b>	45	86.037.462	86.037.462
<b>ISOLA DI SAN PIETRO, ARCIPELAGO DEL SULCIS</b>	99	14.412.455	14.928.773
<b>ISOLA DI USTICA</b>	52	13.473.030	13.038.940
<b>ISOLE DELLA PALMARIA</b>	29	2.138.392	2.212.431
<b>ISOLE DI LIPARI, FILICUDI, ALICUDI, STROMBOLI E PANAREA, ARCIPELAGO EOLIE</b>	241	70.630.650	70.141.463
<b>ISOLE DI LIPARI, FILICUDI, ALICUDI, STROMBOLI, PANAREA, SALINA, ARCIPELAGO DELLE EOLIE</b>	8	121.357	121.357
<b>ISOLA DI PROCIDA, ARCIPELAGO FLEGREO</b>	145	21.580.360	20.901.739
<b>ISOLA DI SALINA, ARCIPELAGO DELLE EOLIE</b>	50	21.966.745	20.648.922
<b>ISOLE DI SALINA, LIPARI, FILICUDI, ALICUDI, STROMBOLI E PANAREA, ARCIPELAGO DELLE EOLIE</b>	1	109.141	109.141
<b>ISOLA DI SANT'ANTIOCO, ARCIPELAGO SULCIS</b>	251	45.528.624	40.808.284
<b>ISOLA DI SANT'ANTIOCO E ISOLA DI SAN PIETRO, ARCIPELAGO SULCIS</b>	1	43.774	43.774
<b>ISOLE TREMITI</b>	44	35.705.895	35.340.080
<b>Totale complessivo</b>	<b>3.393</b>	<b>978.675.302</b>	<b>900.829.315</b>

Fonte: Elaborazioni DP Cœ-NUVAP su dati OpenCoesione



Tabella 6 - Progetti realizzati nelle Isole Minori per ambito tematico.

*Dati aggiornati al 30 aprile 2021*

	Numero di progetti	Costo pubblico monitorato (euro)	di cui: costo coesione (euro)
<b>Agenda digitale</b>	261	58.297.051	58.368.544
<b>Ambiente e prevenzione dei rischi</b>	124	281.336.918	248.233.552
<b>Attrazione culturale, naturale e turistica</b>	206	202.058.652	174.783.168
<b>Competitività per le imprese</b>	160	15.443.098	15.517.942
<b>Energia e efficienza energetica</b>	38	9.506.438	9.632.361
<b>Inclusione sociale</b>	142	72.052.759	71.657.256
<b>Istruzione</b>	1158	72.147.231	71.553.731
<b>Occupazione e mobilità dei lavoratori</b>	1008	15.613.251	16.222.519
<b>Rafforzamento capacità della PA</b>	12	1.436.117	1.436.117
<b>Ricerca e innovazione</b>	194	110.330.456	104.988.033
<b>Rinnovamento urbano e rurale</b>	8	5.065.032	2.548.379
<b>Servizi di cura infanzia e anziani</b>	40	5.977.392	5.585.092
<b>Trasporti e infrastrutture a rete</b>	42	129.410.907	120.302.621
<b>Totale complessivo</b>	<b>3.393</b>	<b>978.675.302</b>	<b>900.829.315</b>

Fonte: Elaborazioni DPCoe-NUVAP su dati OpenCoesione





Tabella 7 - Progetti realizzati nelle Isole Minori per arcipelago e ambito tematico.

*Dati aggiornati al 30 aprile 2021*

	Numero di progetti	Costo pubblico monitorato (euro)	di cui: costo coesione (euro)
<b>ARCIPELAGO DELLA MADDALENA</b>	<b>89</b>	<b>17.732.767</b>	<b>11.885.642</b>
Agenda digitale	5	77.999	77.999
Ambiente e prevenzione dei rischi	4	12.309.967	6.475.000
Attrazione culturale, naturale e turistica	3	311.295	319.715
Competitività per le imprese	5	807.079	807.079
Energia e efficienza energetica	2	429.038	410.265
Inclusione sociale	1	683.426	683.426
Istruzione	18	488.340	479.402
Occupazione e mobilità dei lavoratori	39	859.625	866.759
Ricerca e innovazione	12	1.765.997	1.765.997
<b>ARCIPELAGO DELLE PELAGIE</b>	<b>182</b>	<b>77.786.474</b>	<b>76.925.214</b>
Agenda digitale	19	423.168	423.168
Ambiente e prevenzione dei rischi	6	12.939.912	12.939.912
Attrazione culturale, naturale e turistica	22	8.539.749	8.589.515
Competitività per le imprese	32	2.879.149	2.935.626
Energia e efficienza energetica	1	700.000	700.000
Inclusione sociale	13	5.838.779	5.838.779
Istruzione	60	8.066.847	7.472.201
Occupazione e mobilità dei lavoratori	8	698.132	698.132
Rafforzamento capacità della PA	3	564.450	564.450
Ricerca e innovazione	13	35.042.839	35.063.038
Rinnovamento urbano e rurale	2	395.182	2.127
Servizi di cura infanzia e anziani	1	566.341	566.341
Trasporti e infrastrutture a rete	2	1.131.925	1.131.925
<b>ISOLA DELL'ASINARA</b>	<b>313</b>	<b>69.373.519</b>	<b>64.179.631</b>
Agenda digitale	12	3.288.086	3.288.223
Ambiente e prevenzione dei rischi	9	8.691.568	10.487.241
Attrazione culturale, naturale e turistica	3	2.470.311	3.796.147
Competitività per le imprese	1	22.592	22.592
Energia e efficienza energetica	2	83.664	83.664
Inclusione sociale	4	437.460	532.810
Istruzione	78	3.517.945	3.227.230
Occupazione e mobilità dei lavoratori	180	4.597.631	5.055.574
Ricerca e innovazione	17	2.733.156	2.891.150
Trasporti e infrastrutture a rete	7	43.531.107	34.795.000
<b>ISOLA DI CAPRAIA, ARCIPELAGO TOSCANO</b>	<b>4</b>	<b>234.547</b>	<b>234.547</b>
Attrazione culturale, naturale e turistica	2	175.000	175.000
Energia e efficienza energetica	1	49.547	49.547
Ricerca e innovazione	1	10.000	10.000
<b>ISOLA DI CAPRI, ARCIPELAGO CAMPANO</b>	<b>152</b>	<b>28.403.858</b>	<b>27.117.566</b>
Agenda digitale	20	440.260	440.260
Ambiente e prevenzione dei rischi	7	4.259.501	3.560.879
Attrazione culturale, naturale e turistica	19	11.181.837	10.911.098
Competitività per le imprese	2	65.758	65.239
Inclusione sociale	11	1.739.668	1.657.126
Istruzione	64	2.484.188	2.486.342
Occupazione e mobilità dei lavoratori	9	340.593	340.593



	Numero di progetti	Costo pubblico monitorato (euro)	di cui: costo coesione (euro)
Ricerca e innovazione	11	7.400.551	7.164.524
Servizi di cura infanzia e anziani	8	439.119	439.119
Trasporti e infrastrutture a rete	1	52.385	52.385
<b>ISOLE DI CAPRI E ISCHIA</b>	<b>7</b>	<b>5.150.431</b>	<b>5.150.431</b>
Ambiente e prevenzione dei rischi	5	3.035.301	3.035.301
Attrazione culturale, naturale e turistica	2	2.115.130	2.115.130
<b>ISOLA DI FAVIGNANA, ARCIPELAGO DELLE ISOLE EGADI</b>	<b>90</b>	<b>66.407.950</b>	<b>52.067.992</b>
Agenda digitale	9	660.471	660.471
Ambiente e prevenzione dei rischi	6	4.758.757	4.749.888
Attrazione culturale, naturale e turistica	8	25.537.454	11.298.403
Competitività per le imprese	7	1.871.375	1.871.120
Istruzione	26	1.092.235	1.092.235
Occupazione e mobilità dei lavoratori	20	2.290.749	2.290.749
Ricerca e innovazione	10	5.175.479	5.027.777
Servizi di cura infanzia e anziani	2	115.316	115.316
Trasporti e infrastrutture a rete	2	24.906.113	24.962.032
<b>ISOLA DI FAVIGNANA, ARCIPELAGO DELLE EGADI E ISOLA DI PANTELLERIA</b>	<b>2</b>	<b>13.667.435</b>	<b>13.667.435</b>
Agenda digitale	1	13.417.435	13.417.435
Attrazione culturale, naturale e turistica	1	250.000	250.000
<b>FAVIGNANA, ARCIPELAGO DELLE EGADI E ISOLA DI USTICA</b>	<b>1</b>	<b>694.852</b>	<b>841.387</b>
Ricerca e innovazione	1	694.852	841.387
<b>ISOLA DEL GIGLIO E ARCIPELAGO TOSCANO</b>	<b>14</b>	<b>3.166.317</b>	<b>3.162.510</b>
Agenda digitale	1	11.034	5.517
Ambiente e prevenzione dei rischi	1	2.834.424	2.834.424
Competitività per le imprese	2	238.805	238.805
Occupazione e mobilità dei lavoratori	10	82.054	83.764
<b>ISOLA DI ISCHIA</b>	<b>753</b>	<b>221.418.808</b>	<b>183.127.866</b>
Agenda digitale	81	2.061.063	2.001.063
Ambiente e prevenzione dei rischi	19	118.485.301	95.465.793
Attrazione culturale, naturale e turistica	48	24.354.355	12.684.023
Competitività per le imprese	30	1.495.859	1.488.003
Energia e efficienza energetica	9	3.936.529	3.934.708
Inclusione sociale	39	7.998.576	7.415.996
Istruzione	438	20.422.806	20.406.981
Occupazione e mobilità dei lavoratori	37	1.639.969	1.639.969
Rafforzamento capacità della PA	2	56.059	56.059
Ricerca e innovazione	29	29.927.087	28.041.993
Rinnovamento urbano e rurale	2	1.467.170	1.467.170
Servizi di cura infanzia e anziani	14	4.066.088	3.673.788
Trasporti e infrastrutture a rete	5	5.507.946	4.852.320
<b>ISOLE DI ISCHIA, LIPARI, FILICUDI, ALICUDI, STROMBOLI E PANAREA, ARCIPELAGO DELLE EOLIE</b>	<b>3</b>	<b>13.075.543</b>	<b>10.563.492</b>
Competitività per le imprese	1	118.822	118.822
Ricerca e innovazione	2	12.956.721	10.444.671



	Numero di progetti	Costo pubblico monitorato (euro)	di cui: costo coesione (euro)
<b>ISOLA D'ELBA, ARCIPELAGO TOSCANO</b>	<b>619</b>	<b>18.836.691</b>	<b>17.544.238</b>
Agenda digitale	15	288.255	288.255
Ambiente e prevenzione dei rischi	3	3.403.554	3.438.676
Attrazione culturale, naturale e turistica	12	7.291.648	6.052.860
Competitività per le imprese	19	428.157	428.466
Inclusione sociale	23	2.284.869	2.284.869
Istruzione	56	1.763.823	1.788.612
Occupazione e mobilità dei lavoratori	463	1.482.516	1.522.894
Ricerca e innovazione	25	904.388	901.500
Rinnovamento urbano e rurale	2	489.481	338.106
Trasporti e infrastrutture a rete	1	500.000	500.000
<b>ISOLA D'ELBA E ISOLA DI CAPRAIA ARCIPELAGO TOSCANO</b>	<b>1</b>	<b>31.597.092</b>	<b>31.597.092</b>
Agenda digitale	1	31.597.092	31.597.092
<b>ISOLA DI PANTELLERIA</b>	<b>194</b>	<b>62.980.466</b>	<b>62.031.239</b>
Agenda digitale	30	634.043	634.043
Ambiente e prevenzione dei rischi	7	14.937.914	15.712.001
Attrazione culturale, naturale e turistica	5	5.269.006	5.268.797
Competitività per le imprese	11	2.422.565	2.421.824
Energia e efficienza energetica	3	363.834	363.834
Inclusione sociale	11	12.265.955	12.265.955
Istruzione	95	11.105.362	11.101.937
Occupazione e mobilità dei lavoratori	4	11.117	11.117
Rafforzamento capacità della PA	2	474.011	474.011
Ricerca e innovazione	15	4.593.146	4.618.901
Rinnovamento urbano e rurale	1	2.008.522	36.300
Servizi di cura infanzia e anziani	6	222.802	222.802
Trasporti e infrastrutture a rete	4	8.672.190	8.899.718
<b>ISOLA DI PANTELLERIA, ARCIPELAGO DELLE PELAGIE</b>	<b>2</b>	<b>36.200.668</b>	<b>36.200.668</b>
Inclusione sociale	1	30.000.000	30.000.000
Trasporti e infrastrutture a rete	1	6.200.668	6.200.668
<b>ISOLE DI PANTELLERIA E SALINA, ARCIPELAGO EOLIE E DELLE PELAGIE</b>	<b>1</b>	<b>200.000</b>	<b>200.000</b>
Attrazione culturale, naturale e turistica	1	200.000	200.000
<b>ISOLA DI PONZA, ARCIPELAGO DELLE ISOLE PONZIANE</b>	<b>45</b>	<b>86.037.462</b>	<b>86.037.462</b>
Agenda digitale	1	20.937	20.937
Ambiente e prevenzione dei rischi	7	15.302.378	15.302.378
Attrazione culturale, naturale e turistica	6	70.278.567	70.278.567
Energia e efficienza energetica	1	127.364	127.364
Inclusione sociale	4	178.453	178.453
Istruzione	3	34.908	34.908
Occupazione e mobilità dei lavoratori	22	46.600	46.600
Rafforzamento capacità della PA	1	48.254	48.254
<b>ISOLA DI SAN PIETRO, ARCIPELAGO DEL SULCIS</b>	<b>99</b>	<b>14.412.455</b>	<b>14.928.773</b>
Agenda digitale	5	145.000	145.000
Ambiente e prevenzione dei rischi	7	2.293.472	2.331.996
Attrazione culturale, naturale e turistica	4	2.344.952	2.349.975



	Numero di progetti	Costo pubblico monitorato (euro)	di cui: costo coesione (euro)
Competitività per le imprese	1	120.000	120.000
Energia e efficienza energetica	3	765.871	831.406
Inclusione sociale	3	923.749	868.370
Istruzione	36	2.863.074	3.325.886
Occupazione e mobilità dei lavoratori	33	252.838	252.641
Ricerca e innovazione	4	303.500	303.500
Trasporti e infrastrutture a rete	3	4.400.000	4.400.000
<b>ISOLA DI USTICA</b>	<b>52</b>	<b>13.473.030</b>	<b>13.038.940</b>
Agenda digitale	7	385.783	517.512
Ambiente e prevenzione dei rischi	2	1.177.458	1.200.000
Attrazione culturale, naturale e turistica	6	1.253.706	1.070.320
Competitività per le imprese	4	100.284	99.827
Energia e efficienza energetica	2	53.613	53.613
Inclusione sociale	3	45.755	45.755
Istruzione	22	4.123.447	4.128.112
Ricerca e innovazione	4	791.777	382.593
Servizi di cura infanzia e anziani	1	91.906	91.906
Trasporti e infrastrutture a rete	1	5.449.302	5.449.302
<b>ISOLE DELLA PALMARIA</b>	<b>29</b>	<b>2.138.392</b>	<b>2.212.431</b>
Agenda digitale	1	18.500	18.500
Ambiente e prevenzione dei rischi	2	84.500	84.500
Attrazione culturale, naturale e turistica	4	912.173	877.008
Energia e efficienza energetica	2	422.658	504.302
Istruzione	1	6.000	6.000
Rafforzamento capacità della PA	3	290.850	290.850
Ricerca e innovazione	16	403.711	431.271
<b>ISOLE DI LIPARI, FILICUDI, ALICUDI, STROMBOLI E PANAREA, ARCIPELAGO EOLIE</b>	<b>241</b>	<b>70.630.650</b>	<b>70.141.463</b>
Agenda digitale	26	664.017	673.737
Ambiente e prevenzione dei rischi	10	33.664.658	33.708.152
Attrazione culturale, naturale e turistica	18	15.279.094	14.574.366
Competitività per le imprese	24	3.314.552	3.329.586
Energia e efficienza energetica	3	180.986	173.652
Inclusione sociale	10	2.609.352	2.643.864
Istruzione	116	7.789.001	7.915.884
Occupazione e mobilità dei lavoratori	14	1.327.991	1.327.991
Ricerca e innovazione	10	3.790.832	3.784.063
Servizi di cura infanzia e anziani	8	475.820	475.820
Trasporti e infrastrutture a rete	2	1.534.347	1.534.347
<b>ISOLE DI LIPARI, FILICUDI, ALICUDI, STROMBOLI, PANAREA, SALINA, ARCIPELAGO DELLE EOLIE</b>	<b>8</b>	<b>121.357</b>	<b>121.357</b>
Agenda digitale	1	13.656	13.656
Istruzione	7	107.701	107.701
<b>ISOLA DI PROCIDA, ARCIPELAGO FLEGREO</b>	<b>145</b>	<b>21.580.360</b>	<b>20.901.739</b>
Agenda digitale	18	604.123	604.123
Ambiente e prevenzione dei rischi	9	11.620.968	11.309.453
Attrazione culturale, naturale e turistica	8	1.255.481	1.212.133
Competitività per le imprese	5	204.937	204.937
Inclusione sociale	7	3.131.207	2.954.032



	Numero di progetti	Costo pubblico monitorato (euro)	di cui: costo coesione (euro)
Istruzione	79	3.276.502	3.276.413
Occupazione e mobilità dei lavoratori	13	425.965	425.965
Rafforzamento capacità della PA	1	2.495	2.495
Ricerca e innovazione	3	486.762	340.268
Trasporti e infrastrutture a rete	2	571.919	571.919
<b>ISOLA DI SALINA, ARCIPELAGO DELLE EOLIE</b>	<b>50</b>	<b>21.966.745</b>	<b>20.648.922</b>
Ambiente e prevenzione dei rischi	10	13.088.984	11.651.005
Attrazione culturale, naturale e turistica	5	1.335.186	1.219.376
Competitività per le imprese	3	526.575	526.575
Energia e efficienza energetica	4	654.510	654.510
Inclusione sociale	6	1.916.909	2.249.109
Istruzione	6	1.420.638	1.445.638
Occupazione e mobilità dei lavoratori	3	24.827	24.827
Ricerca e innovazione	11	1.844.431	1.723.196
Trasporti e infrastrutture a rete	2	1.154.686	1.154.686
<b>ISOLE DI SALINA, LIPARI, FILICUDI, ALICUDI, STROMBOLI E PANAREA, ARCIPELAGO DELLE EOLIE</b>	<b>1</b>	<b>109.141</b>	<b>109.141</b>
Occupazione e mobilità dei lavoratori	1	109.141	109.141
<b>ISOLA DI SANT'ANTIOCO, ARCIPELAGO SULCIS</b>	<b>251</b>	<b>45.528.624</b>	<b>40.808.284</b>
Agenda digitale	7	415.236	410.660
Ambiente e prevenzione dei rischi	5	13.238.831	8.737.485
Attrazione culturale, naturale e turistica	5	615.710	555.966
Competitività per le imprese	9	760.325	773.176
Energia e efficienza energetica	5	1.738.825	1.745.496
Inclusione sociale	5	900.982	951.750
Istruzione	52	3.569.415	3.243.249
Occupazione e mobilità dei lavoratori	152	1.423.503	1.525.805
Ricerca e innovazione	5	779.570	778.472
Trasporti e infrastrutture a rete	6	22.086.226	22.086.226
<b>ISOLA DI SANT'ANTIOCO E ISOLA DI SAN PIETRO, ARCIPELAGO SULCIS</b>	<b>1</b>	<b>43.774</b>	<b>43.774</b>
Trasporti e infrastrutture a rete	1	43.774	43.774
<b>ISOLE TREMITI</b>	<b>44</b>	<b>35.705.895</b>	<b>35.340.080</b>
Agenda digitale	1	3.130.893	3.130.893
Ambiente e prevenzione dei rischi	5	5.209.467	5.209.467
Attrazione culturale, naturale e turistica	24	21.088.000	20.984.769
Competitività per le imprese	4	66.264	66.264
Inclusione sociale	1	1.097.619	1.086.961
Istruzione	1	15.000	15.000
Ricerca e innovazione	5	725.657	473.731
Rinnovo urbano e rurale	1	704.676	704.676
Trasporti e infrastrutture a rete	2	3.668.318	3.668.318
<b>Totale complessivo</b>	<b>3.393</b>	<b>978.675.302</b>	<b>900.829.315</b>

Fonte: Elaborazioni DPCoe-NUVAP su dati OpenCoesione

